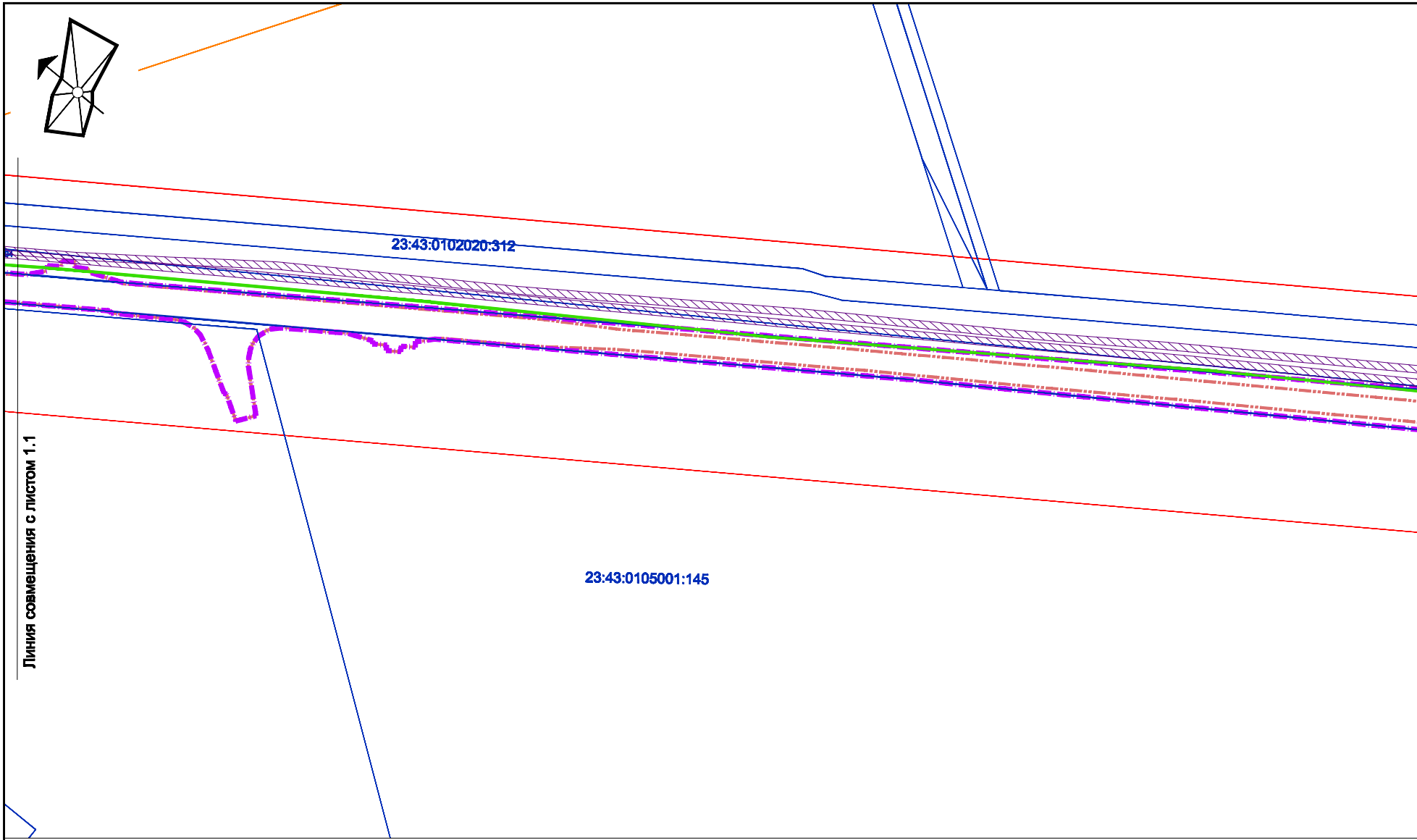
23:43:0102020:312
23:43:0105001:145
Линия совмещения с листом 1.1

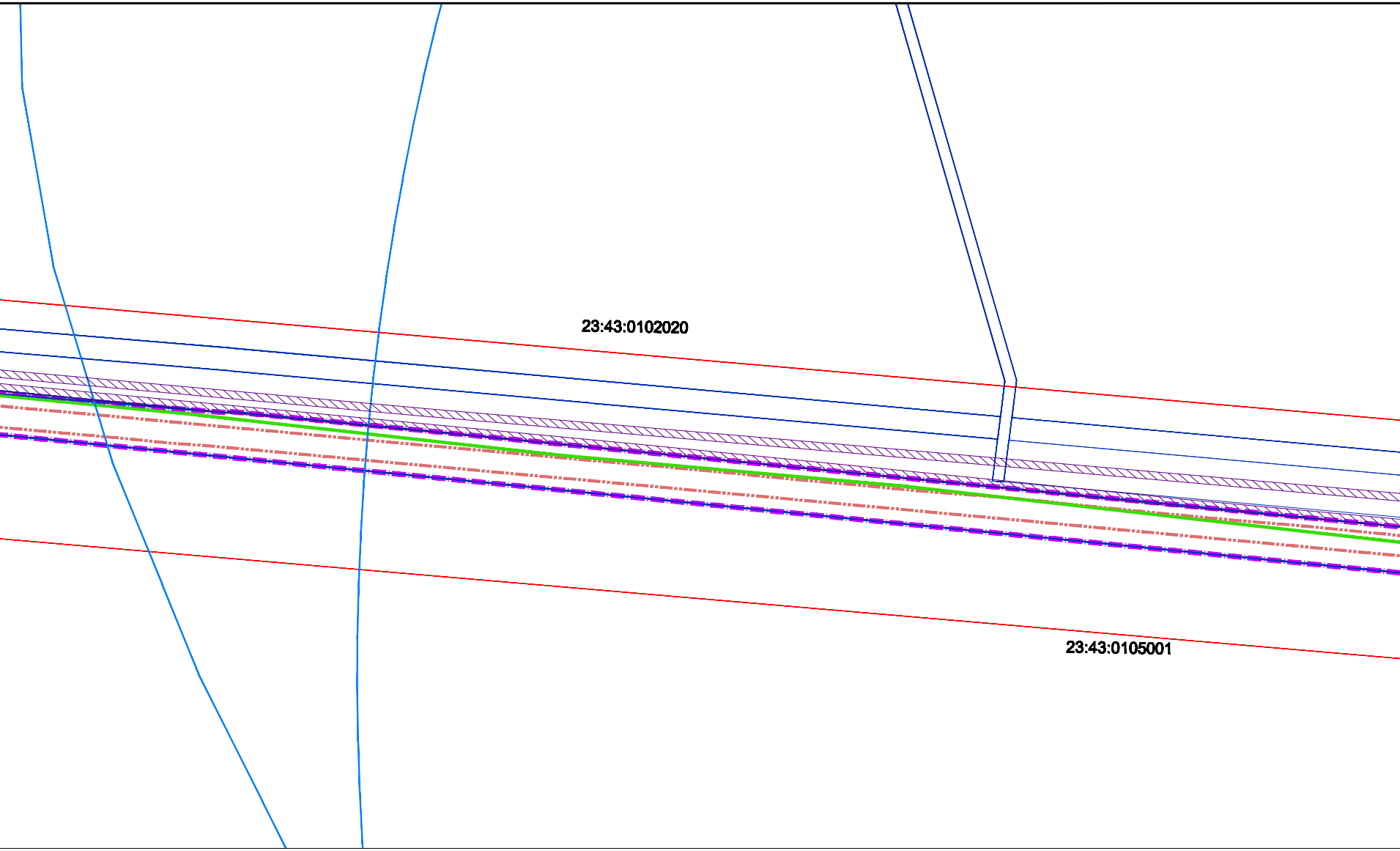
23:43:0102020
23:43:0105001

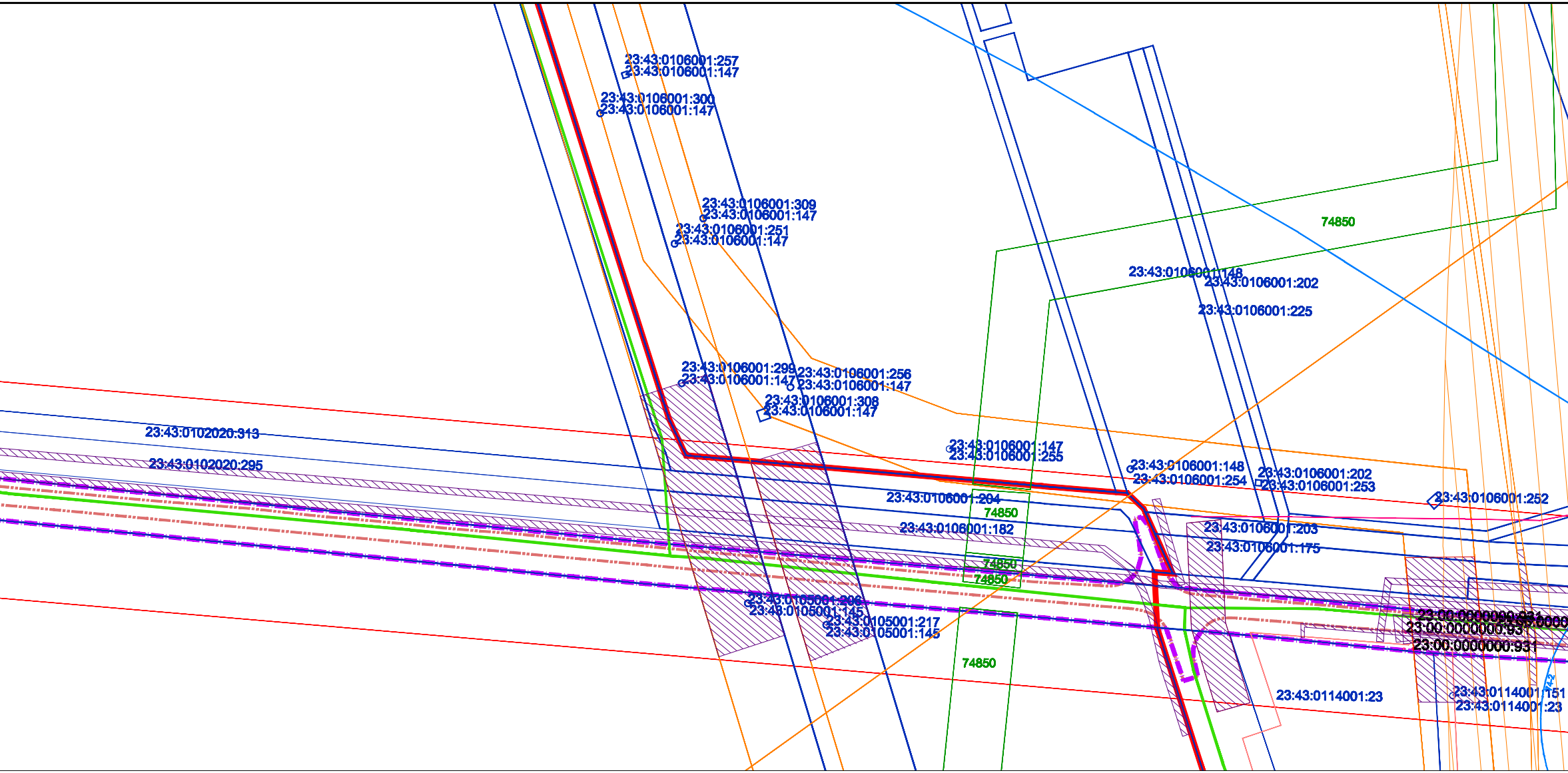
23:43:0106001:257
23:43:0106001:147
23:43:0106001:300
23:43:0106001:147
23:43:0106001:309
23:43:0106001:147
23:43:0106001:251
23:43:0106001:147
74850
23:43:0106001:148
23:43:0106001:202
23:43:0106001:225
23:43:0106001:299
23:43:0106001:147
23:43:0106001:256
23:43:0106001:147
23:43:0106001:308
23:43:0106001:147
23:43:0102020:313
23:43:0102020:295
23:43:0106001:147
23:43:0106001:255
23:43:0106001:148
23:43:0106001:254
23:43:0106001:202
23:43:0106001:253
23:43:0106001:252
23:43:0106001:204
74850
23:43:0106001:182
23:43:0106001:203
23:43:0106001:175
74850
74850
23:00:0000000:931
23:00:0000000:931
23:00:0000000:931
23:43:0105001:206
23:43:0105001:145
23:43:0105001:217
23:43:0105001:145
74850
23:43:0114001:23
23:43:0114001:151
23:43:0114001:23
74-2

Условные обозначения

- граница проектирования
- граница населенного пункта
- утвержденная красная линия
- 23:43:0106001 граница кадастрового квартала, номер
- 23:43:000000:157 граница земельного участка, номер
- 23:43:0106012:1800 граница ОКС и согласно сведений ГКН, номер

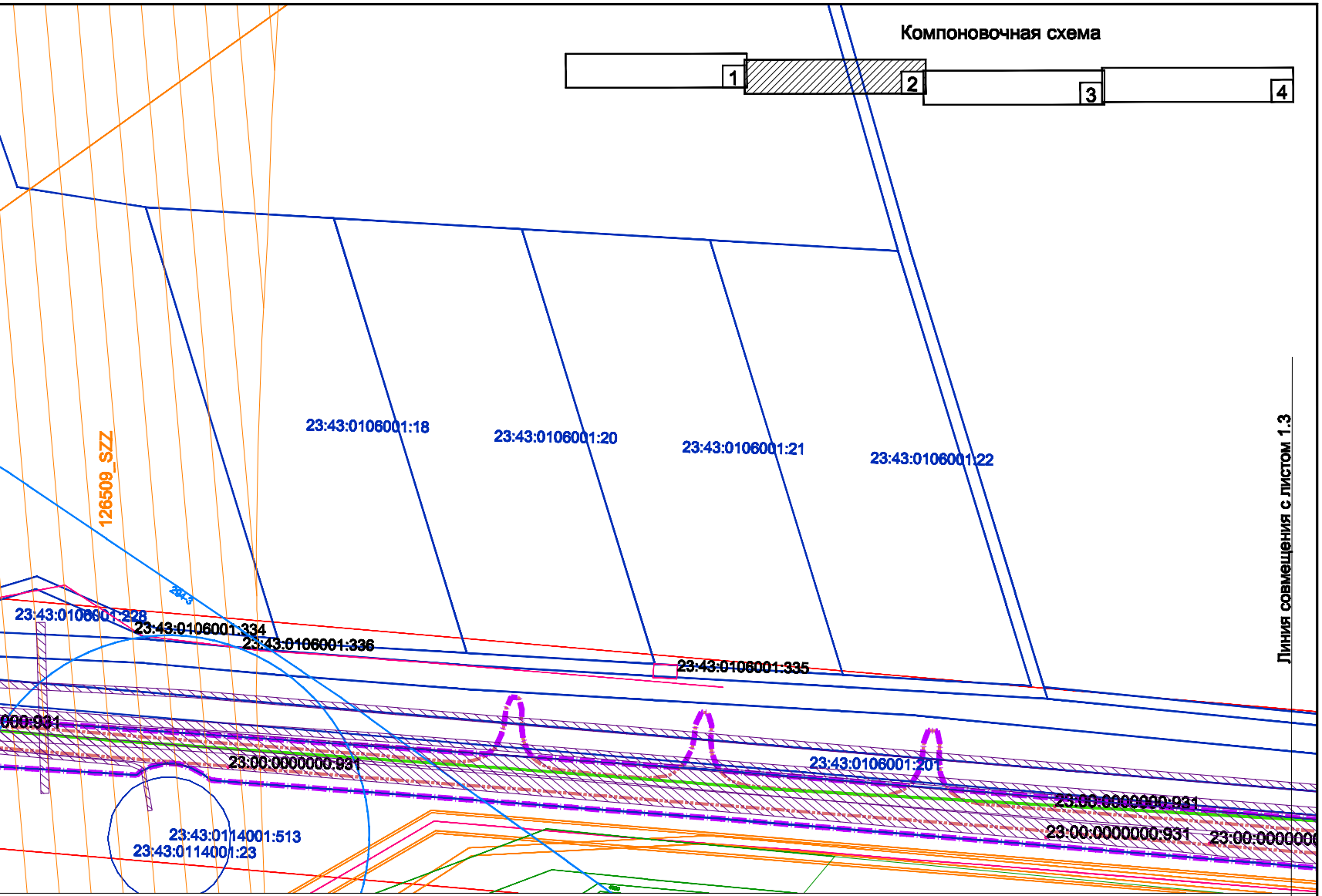
Компоновочная схема
1
2
3
4
126509_SZZ
23:43:0106001:18
23:43:0106001:20
23:43:0106001:21
23:43:0106001:22
23:43:0106001:228
23:43:0106001:334
23:43:0106001:336
23:43:0106001:335
000:931
23:00:0000000:931
23:43:0106001:201
23:00:0000000:931
23:00:0000000:931
23:00:000000
23:43:0114001:513
23:43:0114001:23
Линия совмещения с листом 1.3

Границы зон с особыми условиями использования территории

- ▨ граница охранных зон инженерных коммуникаций
- 23.43.2.277 граница охранной зоны предприятий, номер
- ▭ граница охранных зон 1- го и 2-го пояса СЗЗ
- 4020 граница охранных зон проектируемого газопровода

Изм.	Кол.уч.	Лист	№ док.	Подпись	Дата
ГИП		Тесарян А.Г.			
Вед.спец.		Корнет И.В.			
Н.контр.		Тесарян А.Г.			

МЗ-484/2017-ДПТ/ЛО

Проект межевания территории для размещения линейного объекта (автомобильной дороги, сетей инженерно-технического обеспечения) подъездная дорога к хутору Копанскому в городе Краснодаре

Материалы по обоснованию

стадия	лист	листов
ПМТ	10.2	4

Чертеж обоснования
М 1:2000

МБУ "Институт
Горкадастрпроект"